

ОПИСАНИЕ МЕСТОПОЛОЖЕНИЯ ГРАНИЦ

Публичный сервитут в отношении земель и земельных участков в целях размещения существующего объекта электросетевого хозяйства федерального значения «Воздушная линия электропередачи ВЛ-220 кВ «Койсуг – Крыловская» от опоры № 169 до опоры № 474, лит. Л»

(наименование объекта, местоположение границ которого описано
(далее - объект)

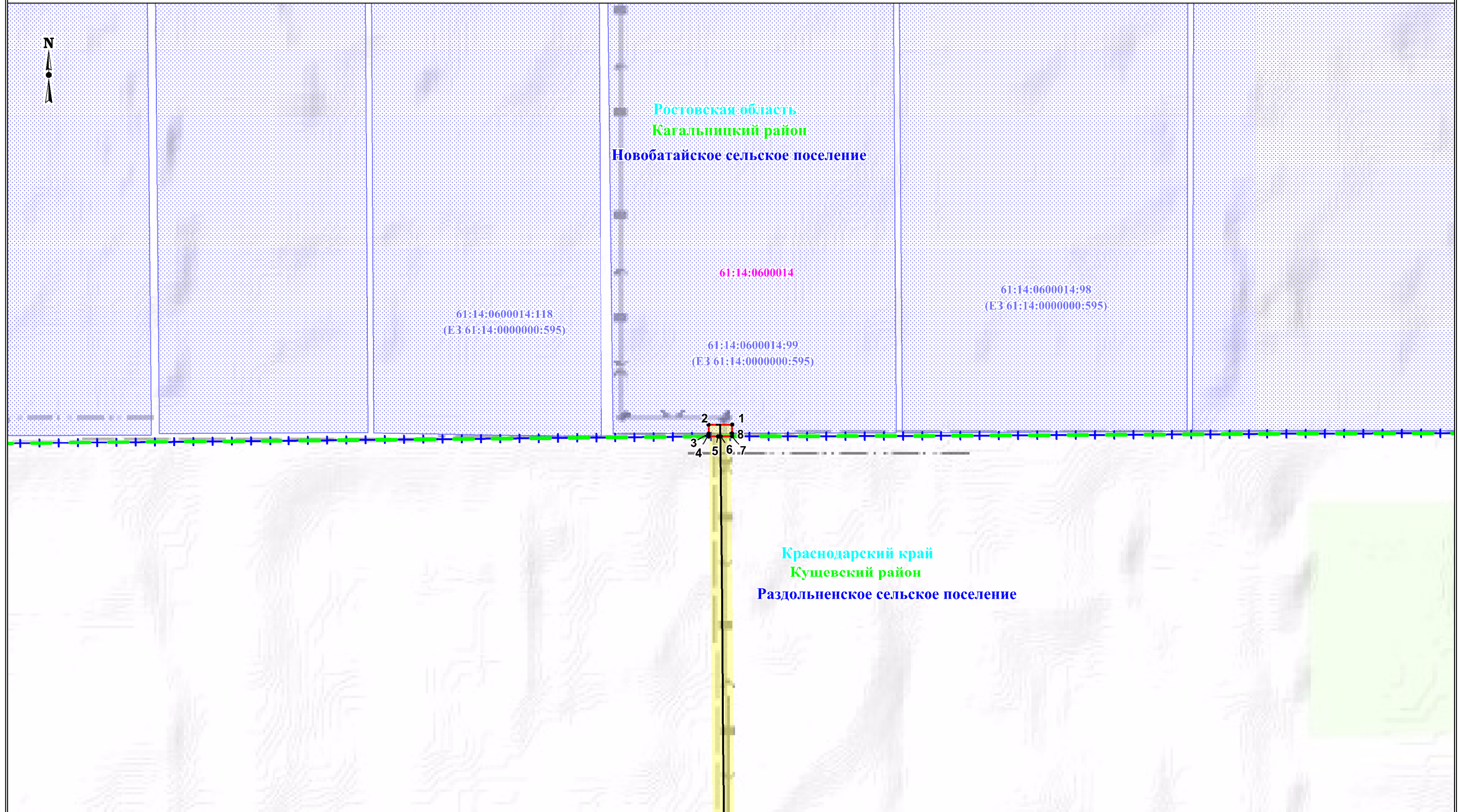
Раздел 1

Сведения об объекте






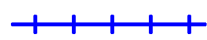

Сведения об объекте		
N п/п	Характеристики объекта	Описание характеристик
1	2	3
1	Местоположение объекта	Ростовская область, Кагальницкий район, Новобатайское сельское поселение
2	Площадь объекта +/- величина погрешности определения площади (Р +/- Дельта Р)	1918 кв. м ± 15 кв. м
3	Иные характеристики объекта	Публичный сервитут в отношении земель и земельных участков в целях размещения существующего объекта электросетевого хозяйства федерального значения «Воздушная линия электропередачи ВЛ-220 кВ «Койсуг – Крыловская» от опоры № 169 до опоры № 474, лит. Л» сроком действия 49 лет в интересах Акционерного общества «Кубанские магистральные сети»

Местоположение публичного сервитута: Ростовская область, Кагальницкий район, Новобатайское сельское поселение			
Система координат		МСК-61	
Метод определения координат		Аналитический	
Обозначение характерных точек границ публичного сервитута	Координаты, м		
	X	Y	Средняя квадратическая погрешность положения характерной точки (Mt), м
1	2	3	4
<i>1</i>	<i>373548.08</i>	<i>2210321.78</i>	<i>0.10</i>
<i>2</i>	<i>373548.34</i>	<i>2210259.29</i>	<i>0.10</i>
<i>3</i>	<i>373525.34</i>	<i>2210259.30</i>	<i>0.10</i>
<i>4</i>	<i>373517.63</i>	<i>2210259.31</i>	<i>0.10</i>
<i>5</i>	<i>373517.41</i>	<i>2210283.62</i>	<i>0.10</i>
<i>6</i>	<i>373517.33</i>	<i>2210291.00</i>	<i>0.10</i>
<i>7</i>	<i>373516.96</i>	<i>2210320.99</i>	<i>0.10</i>
<i>8</i>	<i>373524.67</i>	<i>2210321.19</i>	<i>0.10</i>
<i>1</i>	<i>373548.08</i>	<i>2210321.78</i>	<i>0.10</i>

Схема расположения границ публичного сервитута



Используемые условные знаки и обозначения:

-  - обозначение границы публичного сервитута
-  - обозначение границы границы земельного участка
-  - обозначение границы кадастрового квартала
-  - обозначение линии электропередачи
-  - обозначение границы муниципального района
-  - обозначение границы муниципальных образований
-  - обозначение границы охранной зоны линии электропередачи

1 •
 61:14:0600014
 61:14:0600014:99
 Новобатайское сельское поселение
 Кагальницкий район
 Ростовская область

- обозначение характерной точки границы публичного сервитута
- обозначение номера кадастрового квартала
- обозначение кадастрового номера земельного участка
- обозначение муниципального образования
- обозначение муниципального района
- обозначение субъекта

Масштаб: 1:10000